

VENETO STRADE S.p.A.

Partita I.VA e Registro Imprese n°
Capitale sociale € 5.163.200,00 i.v.

Direzione Centrale Mestre - Sede Legale Amministrativa Operativa: Tel.
Via C. Baseggio, 5 - 30174 MESTRE VENEZIA FAX 041/2907852 amministrativo - 041/2907752



Direzione Operativa di Belluno: Villa Patt - 32036 SEDICO (BL) Tel. 0437/868111 - FAX

ORDINANZA num. 434 del R.O. 25/10/2017

Referente da citare: ss



Veneto Strade
S.p.a.
Ordinanze

434/2017
25-10-2017
Cl. 09.03.0

OGGETTO: manutenzione di siepi, alberature, piante di alto fusto e ogni altro tipo di vegetazione.

IL RESPONSABILE DELLA DIREZIONE OPERATIVA

- **Considerato** che la presenza di siepi, alberature e di altri tipi di vegetazione lungo le strade in concessione a VENETO STRADE S.p.A.- Direzione Operativa di Belluno, di cui all'allegato elenco "A", può costituire situazione di pericolosità ed intralcio alla circolazione;
- **Ritenuto** necessario che tutti i proprietari frontisti stradali procedano a mantenere regolate siepi ed alberature al fine di garantire la visibilità stradale e la sicurezza della circolazione;
- **Visti** gli artt. 15, 16, 17, 29, 31 del D.L.vo num. 285/1992 e successive modificazioni ed integrazioni,
- **Visti** gli artt. 5, 6 e 14 del D.L.vo num. 285/1992 e successive modificazioni ed integrazioni che prevedono per l'Ente concessionario la possibilità di emettere ordinanze per garantire la sicurezza e la fluidità della circolazione;

ORDINA

che dal **31.10.2017** al **31.10.2018** i proprietari dei terreni confinanti con le strade in concessione a **VENETO STRADE S.p.A.** - Direzione Operativa di Belluno, situati al di fuori dei centri abitati di cui all'art. 4 del D.L.vo num. 285/1992 e successive modificazioni ed integrazioni indicati nell'All. "B" e "B1", provvedano, sentito il parere di VENETO STRADE S.p.A., a mantenere le siepi e le alberature, ivi comprese le piante di alto fusto, nonché ogni altro tipo di vegetazione, permanentemente regolati in maniera tale da evitare restringimenti della strada, garantire la visibilità e la sicurezza della circolazione, assicurare la piena visibilità e leggibilità della segnaletica dalla distanza e dall'angolazione necessarie.

I proprietari di terreni confinanti con le strade in concessione a VENETO STRADE S.p.A. Direzione Operativa di Belluno, situati all'interno dei centri abitati di cui all'art. 4 del D.L.vo num. 285/1992 e successive modificazioni ed integrazioni indicati nell'All. "B" e "B1", dovranno rispettare la normativa vigente per il Comune territorialmente competente o, in mancanza di questa, quanto stabilito specificatamente all'art. 18 del Nuovo Codice della Strada.

I proprietari di tutti i terreni confinanti con la sede stradale sono inoltre tenuti a rimuovere, nel più breve tempo possibile, alberi piantati in terreni laterali o ramaglie di qualsiasi specie e dimensioni che, per effetto di intemperie o per qualsiasi altra causa, vengano a cadere sul piano stradale.

VENETO STRADE S.p.A.

Partita I.VA e Registro Imprese n°
Capitale sociale € 5.163.200,00 i.v.

Direzione Centrale Mestre - Sede Legale Amministrativa Operativa: Tel.
Via C. Baseggio, 5 - 30174 MESTRE VENEZIA FAX 041/2907852 amministrativo - 041/2907752



Direzione Operativa di Belluno: Villa Patt - 32036 SEDICO (BL) Tel. 0437/868111 - FAX


AVVERTE

che in caso di inottemperanza, e fatte salve le sanzioni amministrative di cui all'art. 29 del Nuovo Codice della Strada, la Soc. VENETO STRADE S.p.A. - Direzione Operativa di Belluno, provvederà d'Ufficio con proprio personale e mezzi addebitando la conseguente spesa ai proprietari frontisti interessati.

La presente ordinanza è resa nota mediante pubblicazione all'Albo della Provincia di Belluno, dei Comuni il cui territorio è interessato dalla presenza di strade locali in gestione a VENETO STRADE S.p.A., nonché tramite i mezzi d'informazione locale.

E' fatto obbligo a chiunque di osservarla e farla rispettare.

IL RESPONSABILE DELLA
DIREZIONE OPERATIVA DI BELLUNO
- Ing. Lara STEFANI -



Stefani

VENETO STRADE S.p.A.

Partita I.VA e Registro Imprese n°
Capitale sociale € 5.163.200,00 i.v.

Direzione Centrale Mestre - Sede Legale Amministrativa Operativa: Tel.
Via C. Baseggio, 5 - 30174 MESTRE VENEZIA FAX 041/2907852 amministrativo - 041/2907752



Direzione Operativa di Belluno: Villa Patt - 32036 SEDICO (BL) Tel. 0437/868111 - FAX

All. "A":

Individuazione della rete stradale delle Strade ex Statali della Provincia di Belluno e della rete stradale provinciale "Storica", che rispettivamente a far data dal 01.07.2002 e 01.04.2008 sono passate di competenza in concessione alla Soc. VENETO STRADE S.p.A.

DENOMINAZIONE	PROGRESSIVE	
S.P. 1 "Sinistra Piave" (1)	dal km 0+000	al km 30+805
S.P. 1 "Sinistra Piave" "Passante Col Cavalier"	dal km 6+601	dal km 9+668
S.P. 1Var "Sinistra Piave" (Variante Lentiai-Bardies)	dal km 0+000	al km 2+773
S.P. 1 bis "Madonna del Piave" (loc. Cesana - innesto SP 1) (2)	dal km 0+000	al km 16+537
S.P. 1 bis "Madonna del Piave" Raccordo Lentiai Cesana S.P. 1 - S.P. 1 bis	dal km 0+000	al km 0+470
S.P. 1 bis Madonna del Piave e dir. Torresella / Vas.	dal km 0+000	al km 1+077
S.P. 1 bis "Madonna del Piave" (rotatoria Vas- conf. Prov. TV)	dal km 0+000	al km 0+770
S.P. 2 "Valle del Mis"	dal km 0+000	al km 25+934
S.P. 2 Var "Valle del Mis" (Variante Piz-Gron)	dal km 5+300	al km 6+482
S.P. 2 dir "Valle del Mis" (loc. Titele - loc. California)	dal km 0+000	al km 1+600
S.P. 2 dir "Valle del Mis" (loc. Dussano - loc. Paderno)	dal km 0+000	al km 1+841
S.P. 2 dir "Valle del Mis" (loc. Meano - loc. Gravazze)	dal km 0+000	al km 0+475
S.P. 3 "Valle Imperina"	dal km 0+000	al km 14+835
S.P. 3 bis "Valle Imperina" (innesto SR 203 - Ponte Alto)	dal km 0+000	al km 0+087
S.P. 4 "Val Cantuna"	dal km 0+000	al km 12+470
S.P. 5 "Lamosano"	dal km 0+000	al km 8+213
S.P. 5 dir "Lamosano" (innesto Bongai - Fail - Garna)	dal km 0+000	al km 1+903
S.P. 6 "Danta"	dal km 0+000	al km 10+016
S.P. 6 dir "Danta" (loc. Danta Ciampo - Passo S. Antonio)	dal km 0+000	al km 1+962
S.P. 7 "Zoppè"	dal km 0+000	al km 8+886
S.P. 8 "San Tomaso"	dal km 0+000	al km 7+710
S.P. 9 "Vigo di Cadore"	dal km 0+000	al km 2+093
S.P. 10 "Alano"	dal km 0+000	al km 9+488
S.P. 11 "Soverzene"	dal km 0+000	al km 2+723
S.P. 12 "Pedemontana"	dal km 0+000	al km 40+180
S.P. 12 dir "Pedemontana" (Sospirolo - loc. Volpez)	dal km 0+000	al km 1+484
S.P. 12 dir "Pedemontana" (loc. Arten - loc. S. Lucia)	dal km 0+000	al km 0+806
S.P. 13 "Val Veses"	dal km 0+000	al km 4+300
S.P. 13 dir "Val Veses" (loc. Sartena - S. Gregorio)	dal km 0+000	al km 3+008
S.P. 15 "Vallada"	dal km 0+000	al km 01+162
S.P.15 dir "Vallada" (loc. Celat)	dal km 0+000	al km 0+862
S.P. 16 "Seren"	dal km 0+000	al km 1+498
S.P. 17 "San Pietro"	dal km 0+000	al km 2+160
S.P. 18 "San Nicolò"	dal km 0+000	al km 1+068

VENETO STRADE S.p.A.

Partita I.VA e Registro Imprese n°
Capitale sociale € 5.163.200,00 i.v.

Direzione Centrale Mestre - Sede Legale Amministrativa Operativa: Tel.
Via C. Baseggio, 5 - 30174 MESTRE VENEZIA FAX 041/2907852 amministrativo - 041/2907752



Direzione Operativa di Belluno: Villa Patt - 32036 SEDICO (BL) Tel. 0437/868111 - FAX

DENOMINAZIONE	PROGRESSIVE	
S.P. 19 "Lamon"	dal km 0+000	al km 8+283
S.P. 20 "Val Fiorentina"	dal km 0+000	al km 5+339
S.P. 21 "Quero"	dal km 0+000	al km 4+268
S.P. 22 "Val Sesis" (*)	dal km 0+000	al km 8+582
S.P. 24 "Passo di Val Parola"	dal km 0+000	al km 5+217
S.P. 25 "Passo Valles"	dal km 0+000	al km 7+171
S.P. 26 "Digoman"	dal km 0+000	al km 3+329
S.P. 27 "Rasai"	dal km 0+000	al km 5+338
S.P. 28 "delle Coste d'Alpago"	dal km 0+000	al km 7+179
S.P. 28 TV "di Segusino"	dal km 4+905	al km 8+098
S.P. 29 "Col Falcon"	dal km 0+000	al km 14+500
S.P. 29 TV "Ponte Fener"	dal km 0+000	al km 0+175
S.P. 30 "Panoramica del Comelico"	dal km 0+000	al km 13+466
S.P. 30 dir "Panoramica del Comelico"	dal km 0+000	al km 2+682
S.P. 31 "Nevegal" (1)	dal km 0+000	al km 24+036
S.P. 31 dir "Nevegal" (loc. Canevoi - innesto SS 50 loc. Cadola)	dal km 0+000	al km 0+850
S.P. 32 "Ponte Fener"	dal km 0+000	al km 0+500
S.P. 33 "Sauris" (*)	dal km 0+000	al km 6+800
S.P. 35 "Laste"	dal km 0+000	al km 3+637
S.P. 36 "di Pez"	dal km 0+000	al km 5+848
S.P. 37 "Villa Paiera"	dal km 0+000	al km 4+693
S.P. 38 "Col Perer"	dal km 0+000	al km 10+859
S.P. 39 "Monte Avena"	dal km 0+000	al km 4+854
S.P. 40 "Val Senaiga"	dal km 0+000	al km 4+947
S.P. 40 dir "Val Senaiga"	dal km 0+000	al km 5+000
S.P. 41 "Tignes"	dal km 0+000	al km 4+534
S.P. 42 "Cavallera"	dal km 0+000	al km 3+160
S.R. 48 "delle Dolomiti"	dal km 76+280	al km 160+100
S.P. 49 "di Misurina"	dal km 0+000	al km 7+800
S.R. 50 "del Grappa e Passo Rolle"	dal km 46+075	al km 61+075
S.R. 50 bis "delle Scale di Primolano"	dal km 4+370	al km 15+179
S.P. 148 "Cadorna"	dal km 26+620	al km 55+427
S.R. 203 "Agordina"	dal km 0+000	al km 60+949
S.R. 203 Var "Agordina" (Variante Agordo)	dal km 0+850	al km 3+600
S.R. 204 "Belluno Mas" (1)	dal km 0+000	al km 7+260
S.P. 244 "della Val Badia"	dal km 38+120	al km 42+920
S.P. 251 "della Val di Zoldo e Val Cellina"	dal km 97+805	al km 154+250
S.P. 346 "del Passo di San Pellegrino"	dal km 14+198	al km 30+067

VENETO STRADE S.p.A.

Partita I.VA e Registro Imprese n°
Capitale sociale € 5.163.200,00 i.v.

Direzione Centrale Mestre - Sede Legale Amministrativa Operativa: Tel.
Via C. Baseggio, 5 - 30174 MESTRE VENEZIA FAX 041/2907852 amministrativo - 041/2907752



Direzione Operativa di Belluno: Villa Patt - 32036 SEDICO (BL) Tel. 0437/868111 - FAX

DENOMINAZIONE	PROGRESSIVE	
S.P. 347 "del Passo Cereda e Passo Duran"	dal km 11+780	al km 73+660
S.R. 348 "Feltrina" (3)	dal km 34+831	al km 53+804
S.R. 348 Var "Feltrina" (Bretella Anzu')	dal km 50+112	al km 50+976
S.R. 355 "di Val Degano"	dal km 31+735	al km 49+350
S.P. 422 "dell'Alpago e del Cansiglio"	dal km 0+000	al km 25+450
S.P. 423 "del Lago di Santa Croce"	dal km 0+000	al km 6+500
S.P. 465 "della Forcella Lavaret e di Valle S. Canciano"	dal km 0+000	al km 2+500
S.P. 473 "di Croce d'Aune" (3)	dal km 0+000	al km 22+930
S.P. 532 "del Passo di S. Antonio"	dal km 0+000	al km 13+400
S.P. 563 "di Salesei"	dal km 0+000	al km 9+924
S.P. 619 "di Vigo di Cadore"	dal km 0+000	al km 23+550
S.P. 635 "del Passo di San Ubaldo"	dal km 0+000	al km 15+385
S.P. 635 "del Passo di San Ubaldo" (Tratto rotatoria SS 50 - svincolo Longano)	dal km 0+000	al km 1+275
S.P. 638 "del Passo Giau"	dal km 0+000	al km 20+200
S.P. 641 "del Passo Fedaià"	dal km 14+210	al km 27+291
Strada dei Maserot	dal km 0+000	al km 2+150

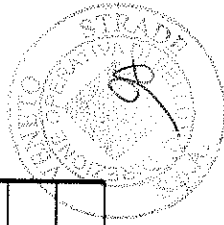
Note:

(*) per le tratte stradali della S.P. 22 e della S.P. 33 il dispositivo della presente Ordinanza vale per i periodi temporali non compresi nei provvedimenti annuali di interdizione totale alla circolazione nel periodo invernale


- (1) vanno escluse le tratte trasferite al Comune di Belluno in quanto interne a centri abitati superiori ai 10.000 abitanti ex art. 4, quarto comma, del D.P.R. 495/1992 e successive modificazioni ed integrazioni
- (2) compresi rami di svincolo
- (3) vanno escluse le tratte trasferite al Comune di Feltre in quanto interne a centri abitati superiori ai 10.000 abitanti ex art. 4, quarto comma, del D.P.R. 495/1992 e successive modificazioni ed integrazioni

ELENCO DEI CENTRI ABITATI IN PROVINCIA DI BELLUNO
ALL. "BI" attraversati dalle strade in gestione alla VENETO STRADE S.P.A.
NON DEFINITI E FORMALMENTE DELIMITATI AI SENSI DELLA VIGENTE NORMATIVA AL 20.12.2016

Prog.	SP-SR	Denominazione	Centro Abitato	Comune	Da km.	A km.	Estesa m.	Verbale o Deliberazione n° ... del ...
1	1	Della Sinistra Piave	Rione Santa Caterina	Ponte Nelle Alpi	0+000	0+338	338	G.C. N° 224 del 01.09.1999
2	1	Della Sinistra Piave	Villa di Limana	Limana	13+472	13+600	128	G.C. N° 505 del 24.08.1994
3	1	Della Sinistra Piave	Lentiai	Lentiai	27+130	30+300	3170	G.C. N° 39 del 03.03.1994
4	1 Bis	Della Madonna del Piave	Lentiai	Lentiai	0+000	1+400	1400	G.C. N° 39 del 03.03.1994
5	1 Bis	Della Madonna del Piave	Vas	Vas	15+478	15+774	296	G.C. N° 55 del 16.11.1999
6	1 Bis	Della Madonna del Piave dir. Torresella-Vas	Vas	Vas	0+000	1+077	1077	G.C. N° 55 del 16.11.1999
7	4	Della Val Cantuna	Cadola	Ponte Nelle Alpi	0+000	0+300	300	G.C. N° 26 del 12.03.2003
8	4	Della Val Cantuna	Paiane	Ponte Nelle Alpi	0+415	1+220	805	G.C. N° 485 del 16.12.1997
9	4	Della Val Cantuna	Casan	Ponte Nelle Alpi	1+220	2+180	960	G.C. N° 485 del 16.12.1997
10	4	Della Val Cantuna	Arsiè	Ponte Nelle Alpi	2+180	2+860	680	G.C. N° 485 del 16.12.1997
11	8	Di San Tomaso	Cencenighe Agordino	Cencenighe Agordino	0+000	0+500	500	G.C. N° 150 del 14.08.1993
12	8	Di San Tomaso	Col Zaresè	San Tomaso Agordino	2+542	2+748	206	G.C. N° 142 del 23.08.1994
13	8	Di San Tomaso	Toccol - Chiea	San Tomaso Agordino	3+300	3+600	300	G.C. N° 142 del 23.08.1994
14	8	Di San Tomaso	Celat	San Tomaso Agordino	3+940	4+400	460	G.C. N° 142 del 23.08.1994
15	8	Di San Tomaso	Pian Molin	San Tomaso Agordino	5+450	5+690	240	G.C. N° 142 del 23.08.1994
16	8	Di San Tomaso	Avoscan - Roi	San Tomaso Agordino	6+350	7+124	774	G.C. N° 142 del 23.08.1994
17	8	Di San Tomaso	Vare	San Tomaso Agordino	7+290	7+710	420	G.C. N° 142 del 23.08.1994
18	11	Di Soverzene	Pian di Vedolia	Ponte Nelle Alpi	0+270	0+400	130	G.C. N° 26 del 12.03.2003
19	31	Del Nevegal	Quantin	Ponte Nelle Alpi	15+460	15+600	140	G.C. N° 485 del 16.12.1997
20	31	Del Nevegal	Col di Cugnan	Ponte Nelle Alpi	18+374	18+890	516	G.C. N° 485 del 16.12.1997
21	31	Del Nevegal	Piaia	Ponte Nelle Alpi	22+356	23+350	994	G.C. N° 485 del 16.12.1997
22	31	Del Nevegal	Canevoi	Ponte Nelle Alpi	23+350	23+512	162	G.C. N° 485 del 16.12.1997
23	31	Del Nevegal	Rione Santa Caterina	Ponte Nelle Alpi	23+736	24+052	316	G.C. N° 224 del 01.09.1999



24	31 dir	Del Nevegal	Canevoi	Ponte Nelle Alpi	0+000	0+715	715	G.C. N° 485 del 16.12.1997
25	31 dir	Del Nevegal	Cadola	Ponte Nelle Alpi	0+715	0+850	135	G.C. N° 485 del 16.12.1997
26	35	Di Laste	Diagonera	Rocca Pietore	0+000	0+288	288	G.C. N° 224 del 27.12.1993
27	35	Di Laste	Laste di Sopra	Rocca Pietore	2+900	3+050	150	G.C. N° 224 del 27.12.1993
28	35	Di Laste	Laste	Rocca Pietore	3+300	3+637	337	G.C. N° 224 del 27.12.1993
29	41	Di Tignes	Ponte delle Schiette	Ponte Nelle Alpi	0+000	0+170	170	G.C. N° 26 del 12.03.2003

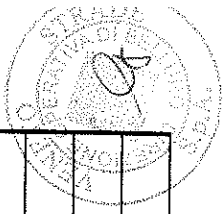


In attesa del completamento delle verifiche si adottano le perimetrazioni agli atti dell'archivio del precedente gestore

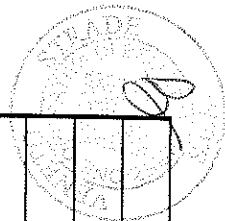
**ELENCO DEI CENTRI ABITATI IN PROVINCIA DI BELLUNO
ALL. "B" attraversati dalle strade in gestione alla VENETO STRADE S.P.A.**

DEGNITATE FORMAZIONE DEI MUTUI E SENSI DELLA VIGENTE NORMATIVA AL 29.12.2016

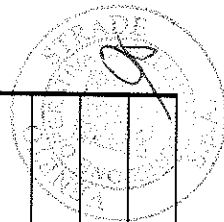
Prog.	SP-SR	Denominazione	Centro Abitato	Comune	Da km.	A km.	Estesa m.	Verbale o Deliberazione n° ... del ...
1	1	Della Sinistra Piave	Levego-Sagrona	Belluno	2+321	4+046	1725	Agg. VS 15.02.2013
2	1	Della Sinistra Piave	Belluno	(c.a. Belluno sopra 10.000 ab.)	6+587	8+554	1967	verbale 15.06.2004 G.C. n. 53 del 18.03.2004
3	1	Della Sinistra Piave	Mel	Mel	20+368	21+785	1417	Agg VS 22.10.2009
4	1	Della Sinistra Piave	Villa di Villa	Mel	23+997	24+667	670	Agg VS 22.10.2009
5	1	Della Sinistra Piave	Campo San Pietro	Mel	24+667	25+376	709	Agg VS 22.10.2009
6	1	Della Sinistra Piave	Bardies	Mel	26+700	27+130	430	Agg VS 22.10.2009
7	1	Della Sinistra Piave	Busche	Cesiomaggiore	30+570	30+820	250	Agg VS 13.10.2011
8	2	Della Valle del Mis	Piz-Camolino-Mezzaterra-Mis	Sospirolo	5+421	8+213	2792	Agg VS 05.10.2011
9	2	Della Valle del Mis	Volpez	Sospirolo	8+654	8+997	343	Agg VS 05.10.2011
10	2	Della Valle del Mis	Tiser	Gosaldo	25+071	25+600	529	Agg. VS. 23.09.2009
11	3	Della Val Imperina	Rivamonte Agordino	Rivamonte Agordino	5+354	6+642	1288	Agg. VS. 8.10.2009
12	3	Della Val Imperina	Don di Gosaldo	Gosaldo	14+370	14+840	470	Agg. VS. 23.09.2009
13	4	Della Val Cantuna	Pieve d'Alpago	Pieve d'Alpago	6+640	7+800	1160	Agg. VS. 06.08.2009
14	4	Della Val Cantuna	Garna	Pieve d'Alpago	8+650	9+900	1250	Agg. VS. 06.08.2009
15	4	Della Val Cantuna	Puos d'Alpago	Puos d'Alpago	12+270	12+474	204	Agg. VS06.08.2009
16	5	Di Lamosano	Lamosano	Chies d'Alpago	3+173	4+426	1.253	Agg VS14.10.2009
17	5	Di Lamosano	Molini	Chies d'Alpago	4+755	5+208	453	Agg. VS 14.10.2009
18	5	Di Lamosano	Chies d'Alpago	Chies d'Alpago	5+740	6+500	760	Agg. VS 14.10.2009
19	5	Di Lamosano dir. Bivio Bongaiò - Garna	Garna	Pieve d'Alpago	0+160	0+583	423	Agg. VS 06.08.2009
20	5	Di Lamosano dir. Bivio Bongaiò - Garna	Garna	Pieve d'Alpago	1+580	1+681	101	Agg. VS 06.08.2009
21	6	Di Danta	Danta di Cadore	Danta di Cadore	5+244	7+200	1.956	Agg. VS 20.07.2009
22	6	Di Danta	San Nicolò di Comelico	San Nicolò di Comelico	0+000	0+040	40	Agg. VS 23.04.2009
23	7	Di Zoppè	Sonmariva - Dozza - Bragarezza	Forno di Zoldo	0+670	2+400	1.730	Agg. VS 25.05.2010
24	7	Di Zoppè	Zoppè di Cadore	Zoppè di Cadore	8+180	8+866	686	Agg VS 15.07.2009
25	9	Di Vigo	Pelos	Vigo di Cadore	0+000	0+890	890	Agg. VS 28.05.2009
26	9	Di Vigo	Vigo di Cadore	Vigo di Cadore	1+640	2+093	453	Agg. VS 28.05.2009
27	10	Di Alano	Ponte Tegerzo	Alano di Piave	0+000	0+486	486	Agg. VS 31.07.2012



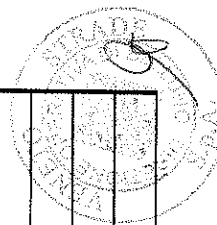
28	10	Di Alano	Alano di Piave	Alano di Piave	1+400	2+760	1.360	Agg VS 31.07.2012
29	11	Di Soverzene	Soverzene	Soverzene	1+664	2+385	721	Agg VS 23.01.2009
30	12	Pedemontana	Ponte Mas	Sospirolo	0+048	0+429	381	Agg VS 05.10.2011
31	12	Pedemontana	Ai Fant	Sospirolo	1+454	2+131	677	Agg VS 05.10.2011
32	12	Pedemontana	Belvedere - Gron	Sospirolo	2+624	3+454	830	Agg VS 05.10.2011
33	12	Pedemontana	Piz	Sospirolo	3+737	3+924	187	Agg VS 05.10.2011
34	12	Pedemontana	Sospirolo - Susin	Sospirolo	4+527	5+896	1.369	Agg VS 05.10.2011
35	12	Pedemontana	Maras - San Zenon	Sospirolo	6+635	7+864	1.229	Agg VS 05.10.2011
36	12	Pedemontana dir. Sospirolo - Volpez	Sospirolo	Sospirolo	0+000	0+298	298	Agg VS 05.10.2011
37	12	Pedemontana dir. Sospirolo - Volpez	Volpez	Sospirolo	0+588	1+484	896	Agg VS 05.10.2011
38	12	Pedemontana	S. Gregorio nelle Alpi	S. Gregorio nelle Alpi	12+008	12+738	730	Agg. VS 23.10.2012
39	12	Pedemontana	Cesiomaggiore - Cesiominore	Cesiomaggiore	17+620	19+220	1.600	Agg VS 13.10.2011
40	12	Pedemontana	Can	Cesiomaggiore	19+440	20+024	584	Agg VS 13.10.2011
41	12	Pedemontana	Soranzen	Cesiomaggiore	20+740	21+968	1.228	Agg VS 13.10.2011
42	12	Pedemontana	Villabruna	Feltre	23+935	24+858	923	Agg V.S. 1.10.2014
43	12	Pedemontana	Foen	Feltre	26+143	28+100	1.957	Agg V.S. 1.10.2014
44	12	Pedemontana	Murle	Pedavena	28+565	29+500	935	Agg. VS. 10.08.2009
45	12	Pedemontana	Pedavena	Pedavena	29+500	30+120	620	Agg. VS 10.08.2009
46	12	Pedemontana	San Osvaldo	Pedavena	30+120	31+000	880	Agg. VS 10.08.2009
47	12	Pedemontana	Teven	Pedavena	31+000	31+540	540	Agg. VS 10.08.2009
48	12	Pedemontana	Travagola	Pedavena	31+540	32+065	525	Agg. VS 10.08.2009
49	12	Pedemontana	Arten	Fonzaso	35+440	37+080	1.640	Agg. VS 24.09.2009
50	12	Pedemontana	Fonzaso	Fonzaso	37+080	40+180	3.100	Agg. VS 24.09.2009
51	12	Pedemontana dir. Arten - Santa Lucia	Arten - Santa Lucia	Fonzaso	0+000	0+640	640	Agg. VS 24.09.2009
52	12	Pedemontana dir. Arten - Santa Lucia	Arten - Santa Lucia	Seren del Grappa	0+640	0+806	166	Agg. VS 12.07.2012
53	13	Della Val Veses	S. Giustina	S. Giustina- Sartena	0+000	1+287	1.287	Agg. VS 18.01.2012
54	13	Della Val Veses	Marstai	Cesiomaggiore	2+828	3+580	752	Agg. VS 13.10.2011
55	13 dir	Della Val Veses	Muiach	S. Gregorio nelle Alpi	1+189	1+938	749	Agg. VS 23.10.2012
56	13 dir	Della Val Veses	S. Gregorio nelle Alpi	S. Gregorio nelle Alpi	2+530	3+009	479	Agg VS 23.10.2012
57	15	Di Vallada	Celat	Vallada Agordina	0+300	0+520	220	Agg V.S. 25.11.2014




58	15	Di Vallada	Sacchet	Vallada Agordina	0+520	0+862	342	Agg V.S. 25.11.2014
59	15	Di Vallada dir. Celat	Celat	Vallada Agordina	0+000	0+300	300	Agg V.S. 25.11.2014
60	16	Di Seren	Caupo	Seren del Grappa	0+000	0+500	500	Agg. VS 12.07.2012
61	16	Di Seren	Seren del Grappa	Seren del Grappa	1+012	1+498	486	Agg. VS 12.07.2012
62	17	Di San Pietro	Miare	San Pietro di Cadore	0+000	0+260	260	Agg. VS 13.05.2009
63	17	Di San Pietro	San Pietro di Cadore	San Pietro di Cadore	0+770	1+566	796	Agg. VS 13.05.2009
64	17	Di San Pietro	Presentaio	San Pietro di Cadore	1+868	2+155	287	Agg. VS 13.05.2009
65	18	Di San Nicolò	San Nicolò di Comelico	San Nicolò di Comelico	0+472	0+922	450	Agg. VS 06.10.2010
66	19	di Lamoni	Lamoni	Lamoni	3+588	5+335	1.747	Agg. VS 22.10.2012
67	20	Della Val Fiorentina	Solator	Selva di Cadore	4+522	5+339	817	Agg. VS 08.07.2009
68	21	Di Quero	Quero	Quero	1+066	2+370	1.304	Agg. VS.06.08.2009
69	21	Di Quero	Ponte Tegerzo - Fener	Alano di Piave	3+570	4+268	698	Agg. VS 31.07.2012
70	22	Della Val Sesis	Cima Sappada	Sappada	0+000	0+130	130	Agg. VS.15.10.2009
71	26	Di Digoman	Digoman	Voltago Agordino	1+382	1+878	496	Agg. VS.06.08.2009
72	26	Di Digoman	Voltago Agordino	Voltago Agordino	2+883	3+228	345	Agg. VS.06.08.2009
73	27	Di Rasai	Rasai	Seren del Grappa	2+450	5+338	2.888	Agg. VS 12.07.2012
74	28	Delle Coste d'Alpago	Farra d'Alpago	Farra d'Alpago	0+000	0+100	100	Agg. VS 23.12..2008
75	28	Delle Coste d'Alpago	Spert	Farra d'Alpago	6+000	6+379	379	Agg. VS 23.12..2008
76	28	Delle Coste d'Alpago	Valdenogher	Tambre	4+350	5+640	1.290	Agg. VS 23.01.2009
77	28	Delle Coste d'Alpago	All'O'	Tambre	0+480	0+800	320	Agg. VS 23.01.2009
78	29	Di Col Falcon	Faller	Sovramonte	6+900	7+600	700	Agg. VS 29.04.2011
79	30	Panoramica del Comelico	San Nicolò di Comelico	San Nicolò di Comelico	0+000	0+300	300	Agg. VS.23.04.2009
80	30	Panoramica del Comelico	Costa	San Nicolò di Comelico	2+590	3+795	1.205	Agg. VS.23.04.2009
81	30	Panoramica del Comelico	Costalissoio	Santo Stefano di Cadore	6+470	7+730	1.260	Agg. VS 13.05.2009
82	30	Panoramica del Comelico	Costalta	San Pietro di Cadore	10+438	10+988	550	Agg. VS 13.05.2009
83	30dir	Panoramica del Comelico	Costalissoio	Santo Stefano di Cadore	0+000	0+214	214	Agg. VS 02.03.2011
84	30dir	Panoramica del Comelico	Casada	Santo Stefano di Cadore	1+500	2+646	1.146	Agg. VS 13.05.2009
85	30dir	Panoramica del Comelico	Campiello	San Nicolò di Comelico	2+646	2+682	36	Agg. VS.23.04.2009
86	31	del Nevegal	Belluno	(c.a., Belluno sopra 10.000 ab.)	0+000	1+152	1+152	verbale 12.06.1996
87	31	del Nevegal	Castion	Belluno	1+485	3+087	1.602	Agg. VS 15.02.2013



88	32	Ponte di Fener	Rotatoria	Alano di Piave	0+000	0+106	106	Agg. VS31.07.2012
89	36	Di Pez	Busche	Cesiomaggiore	0+000	0+668	668	Agg. VS 13.10.2011
90	36	Di Pez	Cesiomaggiore	Cesiomaggiore	5+260	5+848	588	Agg. VS 13.10.2011
91	37	Di Villapaiera	Nemeggio	Feltre	0+537	0+863	326	Agg. V.S. 1.10.2014
92	37	Di Villapaiera	Villapaiera	Feltre	2+025	2+820	795	Agg. V.S. 1.10.2014
93	37	Di Villapaiera	Anzu'	Feltre	4+335	4+693	358	Agg. V.S. 1.10.2014
94	38	Di Col Peter	Arsiè	Arsiè	0+000	0+598	598	Agg. V.S 18.03.2010
95	38	Di Col Peter	Mellame	Arsiè	1+870	2+770	900	Agg. V.S 18.03.2010
96	38	Di Col Peter	Rivai	Arsiè	3+840	5+020	1.180	Agg. V.S 18.03.2010
97	41	Di Tignes	Patudi	Pieve d'Alpago	0+170	0+952	782	Agg. VS.06.08.2009
98	41	Di Tignes	Tignes	Pieve d'Alpago	2+245	3+800	1.555	Agg. VS.06.08.2009
99	41	Di Tignes	Pieve d'Alpago	Pieve d'Alpago	3+800	4+553	753	Agg. VS.06.08.2009
100	42	Della Cavallera	Perarolo di Cadore	Perarolo di Cadore	2+780	3+160	380	Agg. VS.04.12.2009
101	48	Delle Dolomiti	Arabba	Livinalongo del Col di Lana	84+895	86+075	1.180	09.06.2004 V.S.
102	48	Delle Dolomiti	Pieve	Livinalongo del Col di Lana	92+580	93+375	795	09.06.2004 V.S.
103	48	Delle Dolomiti	Cortina d'Ampezzo	Cortina d'Ampezzo	119+940	124+550	4.610	27.04.2002 prov.
104	48	Delle Dolomiti	Auronzo	Auronzo di Cadore	152+500	159+400	6.900	31.03.2006 V.S.
105	49	Di Misurina	Misurina	Auronzo di Cadore	1+430	2+723	1.293	09.06.2008 V.S.
106	50bis	delle Scale di Primolano	Arsiè	Arsiè	6+350	8+250	1.900	06.04.2000 ANAS
107	50bis	delle Scale di Primolano	Fastro	Arsiè	11+435	12+850	1.415	06.04.2000 ANAS
108	50bis	delle Scale di Primolano	Primolano	Primolano	15+000	15+179		V.S. 12.03.2014
109	148	Cadorna	Caupo - Santa Lucia	Seren del Grappa	54+114	55+427	1.313	Agg. VS 20.12.2016
110	203	Agordina	Sedico	Sedico	0+000	1+650	1.650	Agg. VS 26.05.2009
111	203	Agordina	Roe Alte	Sedico	2+342	3+826	1.484	Agg. VS 16.07.2009
112	203	Agordina	Vignole	Belluno	4+896	5+440	544	V.S. 15.02.2013
113	203	Agordina	Mas	Sedico	5+665	6+400	735	03.08.2000 anas
114	203	Agordina	Peron	Sedico	6+960	8+200	1.240	Agg. VS 18.10.2007
115	203	Agordina	Agordo	Agordo	25+500	29+000	3.500	06.06.2001 anas
116	203	Agordina	Cencenighe	Cencenighe Agordino	35+100	37+320	2220	30.04.2002 prov.
117	203	Agordina	Avoscan - le Varc	San Tomaso A.	41+240	41+791	551	11.06.2003 VS.
118	203	Agordina	Sala	Alleghe	41+791	42+000	209	11.06.2003 VS
119	203	Agordina	Masare'	Rocca Pietore	44+010	44+800	790	24.03.2005 VS
120	203	Agordina	Alleghe - Masare'	Alleghe	44+800	47+700	2.900	29.11.2013 V.S.



121	203	Agordina	Caprile	Alleghe	50+000	51+300	1.300	14.05.2004 V.S.
122	204	Belluno - Mas	Belluno	(c.a. Belluno sopra 10.000 ab.)	3+752	7+260	3.508	15.02.2006 V.S.
123	244	Della Val Badia	Arabba	Livinallongo del Col di Lana	42+250	42+920	670	09.06.2004 V.S.
124	251	Della Val di Zoldo e Val Cellina	Longarone	Longarone	103+880	104+990	1020	15.12.2004 V.S.
125	251	Della Val di Zoldo e Val Cellina	Forno di Zoldo	Forno di Zoldo	121+728	123+466	1.738	Agg. VS 25.05.2010
126	251	Della Val di Zoldo e Val Cellina	Fusine	Zoldo Alto	128+650	129+700	1050	02.07.2004 VS
127	251	Della Val di Zoldo e Val Cellina	Pianaz	Zoldo Alto	130+000	130+800	800	02.07.2004 VS
128	251	Della Val di Zoldo e Val Cellina	Mareson - Pocol	Zoldo Alto	131+170	132+835	1665	02.07.2004 VS
129	251	Della Val di Zoldo e Val Cellina	Pescul	Selva di Cadore	143+685	144+440	715	Agg.16.07.2014 VS
130	251	Della Val di Zoldo e Val Cellina	S. Fosca	Selva di Cadore	144+595	145+940	1345	Agg.16.07.2014 VS
131	251	Della Val di Zoldo e Val Cellina	Selva di Cadore	Selva di Cadore	146+640	147+900	1260	Agg.16.07.2014 VS
132	251	Della Val di Zoldo e Val Cellina	Pian - Fossal	Colle S. Lucia	148+993	149+700	707	19.09.2006 VS
133	251	Della Val di Zoldo e Val Cellina	Villagrande	Colle S. Lucia	150+200	150+715	515	19.09.2006 VS
134	346	Del Passo di San Pellegrino	Falcade	Caviola	21+100	24+190	3.090	Agg. VS 19.12.2006
135	346	Del Passo di San Pellegrino	La Mora	Canale d'Agordo	24+190	24+400	210	25.01.2007 V.S.
136	346	Del Passo di San Pellegrino	Cencenighe	Cencenighe Agordino	29+875	30+067	192	30.04.2002 prov.
137	346	Del Passo di San Pellegrino	Cencenighe	ex ss acc, cabine ill. ventilaz.	29+700			
138	347	Del Passo Cereda e Passo Duran	Don e Villa S.Andrea	Gosaldo	15+500	17+600	2100	08.02.2007 VS
139	347	Del Passo Cereda e Passo Duran	Frassene	Voltago Agordino	22+870	23+480	610	06.04.2004 VS
140	347	Del Passo Cereda e Passo Duran	Voltago Agordino	Voltago Agordino	26+078	27+562	1.484	06.04.2004 VS
141	347	Del Passo Cereda e Passo Duran	Agordo	Agordo	31+600	33+400	1800	06.06.2001 anas
142	347	Del Passo Cereda e Passo Duran	La Valle Agordina	La Valle Agordina	34+280	35+555	1.275	Agg. VS 18.09.2015
143	347	Del Passo Cereda e Passo Duran	Gavaz	Zoldo Alto	49+700	50+100	400	Agg. VS 08.07.2009
144	347	Del Passo Cereda e Passo Duran	Cordelle	Zoldo Alto	50+100	50+500	400	Agg. VS 08.07.2009
145	347	Del Passo Cereda e Passo Duran	Pradel - Dont	Forno di Zoldo	51+600	52+600	1.000	Agg. VS 25.05.2010
146	347	Del Passo Cereda e Passo Duran	Fornesighe	Forno di Zoldo	55+180	56+190	1010	Agg. VS 25.05.2010
147	347	Del Passo Cereda e Passo Duran	Gibiana	Gibiana di Cadore	67+960	70+580	2620	Agg. VS 14.06.2007
148	348	Feltrina	Fener	Alano di Piave	35+196	36+300	1.104	Agg.VS 31.07.2012
149	348	Feltrina	Anzu'	Feltre	50+080	50+850	770	Agg. VS 1.10.2014
150	348	Feltrina	Feltre	(Feltre c.a. sup. 10.000 ab.)	52+279	53+804	1.525	Agg. VS 1.10.2014
151	355	Di Val Degano	Sappada	Sappada	33+200	38+830	5630	Agg. V.S 16.06.2011
152	355	Di Val Degano	Presenato	San Pietro di Cadore	44+010	45+000	990	15.04.2003 VS
153	355	Di Val Degano	Mare	San Pietro di Cadore	45+315	46+080	765	15.04.2003 VS
154	355	Di Val Degano	Campolongo	Santo Stefano di Cadore	46+080	47+150	1070	23.05.2002 prov.
155	355	Di Val Degano	Borg. Cunetione	Santo Stefano di Cadore	47+150	47+900	750	10.10.2006 VS



156	355	Di Val Degano	Santo Stefano di Cadore	Santo Stefano di Cadore	48+350	49+350	1000	23.05.2002 prov.
157	422	Dell'Alpago e del Cansiglio	Bastia	Puos d'Alpago	0+170	2+210	2.040	04.04.2002 prov
158	422	Dell'Alpago e del Cansiglio	Bastia	Farra d'Alpago	1+945	2+100	100	Agg. V.S 21.07.2011(rami di rotatoria)
159	422	Dell'Alpago e del Cansiglio	Puos d'Alpago	Puos d'Alpago	3+220	4+410	1.190	12.04.2000 anas
160	422	Dell'Alpago e del Cansiglio	Cornei	Puos d'Alpago	5+310	6+840	1.530	12.04.2000 anas.
161	422	Dell'Alpago e del Cansiglio	Borsoi	Tambre	9+274	10+110	836	04.08.2005 V.S
162	422	Dell'Alpago e del Cansiglio	Tambre	Tambre	13+080	16+240	3160	04.08.2005 V.S
163	422	Dell'Alpago e del Cansiglio	Spert	Farra d'Alpago	16+240	16+952	712	Agg. VS 23.01.2007
164	423	Del Lago di S. Croce	Farra d'Alpago	Farra d'Alpago	0+000	2+600	2.600	Agg. VS 21.07.2011
165	423	Del Lago di S. Croce	Poiatte	Farra d'Alpago	3+100	3+620	520	Agg. VS 21.07.2011
166	465	Della Forcella Lavardet e Valle S. Canciano	Campolongo	Santo Stefano di Cadore	0+000	0+718	718	Agg. VS 26.05.2011
167	473	Di Croce d'Aune	Sorriva	Sovramonte	2+120	3+620	1.500	26.05.2011 V.S.
168	473	Di Croce d'Aune	Servo	Sovramonte	4+300	5+020	720	28.12.2006 V.S.
169	473	Di Croce d'Aune	Salzen	Sovramonte	7+900	8+280	380	28.12.2006 V.S.
170	473	Di Croce d'Aune	Aune	Sovramonte	9+450	10+180	730	28.12.2006 V.S.
171	473	Di Croce d'Aune	Pedavena	Pedavena	19+200	21+238	2.038	24.05.2007 V.S.
172	473	Di Croce d'Aune	Feltre	(Feltre c.a. sup. 10.000 ab.)	21+238	22+930	1.692	Agg. VS 1.10.2014
173	532	Del Passo di S. Antonio	Padola	Comelico Superiore	0+150	1+550	1.400	23.05.2002 prov.
174	532	Del Passo di S. Antonio	Auronzo	Auronzo di Cadore	12+740	13+400	660	31.03.2006 V.S.
175	563	Di Salesei	Saviner di Laste	Alleghe	0+000	0+350	350	14.05.2004 V.S.
176	563	Di Salesei	Saviner di Laste	Rocca Pietore	0+350	0+700	350	14.05.2004 V.S.
177	619	Di Vigo di Cadore	Laggio	Vigo di Cadore	2+900	4+500	1.600	18.04.2002 prov.
178	635	Del Passo di S. Ubaldo	Bribano	Sedico	0+000	0+667	667	Agg. VS 08.04.2009
179	635	Del Passo di S. Ubaldo	Longano	Sedico	0+667	1+300	633	Agg. VS 08.04.2009
180	635	Del Passo di S. Ubaldo	Trichiana	Trichiana	4+908	6+984	2076	Agg. VS 27.09.2012
181	635	Del Passo di S. Ubaldo	S. Antonio Tortal	Trichiana	10+595	11+385	790	Agg. VS 15.05.2005
182	641	Del Passo Fedaja	Sottoguda - Col di Rocca	Rocca Pietore	22+955	24+937	1982	22.09.2004 V.S.

